










































INDICE DE SINIESTRALIDAD SOAT POR DEPARTAMENTO

Periodo: 01/01/2020 al 31/12/2020

Departamento	Indice de Siniestralidad
Amazonas - Bagua	 10.45%
Ancash - Chimbote - Huaraz	 49.74%
Apurimac	 44.19%
Arequipa	 31.16%
Ayacucho	 24.28%
Cajamarca	 22.64%
Cusco	 10.47%
Huancavelica	 61.27%
Huánuco	 93.03%
Ica	 75.51%
Junín	 77.19%
La Libertad	 46.31%
Lambayeque	 36.51%
Lima	 28.96%
Loreto (Iquitos)	 0.00%
Madre de Dios	 1233.22%
Moquegua	 7.67%
Pasco	 17.73%
Piura	 8.33%
Puno	 114.43%
San Martín	 6.00%
Tacna	 0.83%
Tumbes	 111.87%
Ucayali	 0.00%
TOTAL	 30.54%

INDICE DE SINIESTRALIDAD SOAT POR TIPO DE VEHÍCULO

Periodo: 01/01/2020 al 31/12/2020

TIPO DE HEVÍCULO		Indice de Siniestralidad
Automovil		37.37%
Camion		33.81%
Camioneta panel		21.45%
Camioneta pick up		24.08%
Camioneta rural		26.36%
Desconocido		0.00%
Furgoneta		2.25%
Microbus		0.00%
Omnibus		2.97%
Remolcador		46.54%
Remolque		0.00%
Semi remolque		0.00%
Station wagon		14.52%
Tractor agricola		0.00%
Vehiculo automotor menor		0.00%
TOTAL		30.54%